

ZAGYVÁRÉKAS

KÖZSÉG








Településrendezési tervének

módosítása

M = 1 : 4000



Jelmagyarázat

-  közigazgatási terület határa
-  39732
régészeti lelőhely határa és számozottsága
-  34
régészeti emlékek területi határa és számozottsága
-  kúthalom
-  bányatelek határa
-  Egyéb jelölés
katerlelt (5 feltüntetve mag. adatlal)
-  tervezési terület határa

Terrületfelhasználási módok beépítésre nem szánt területek




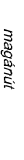


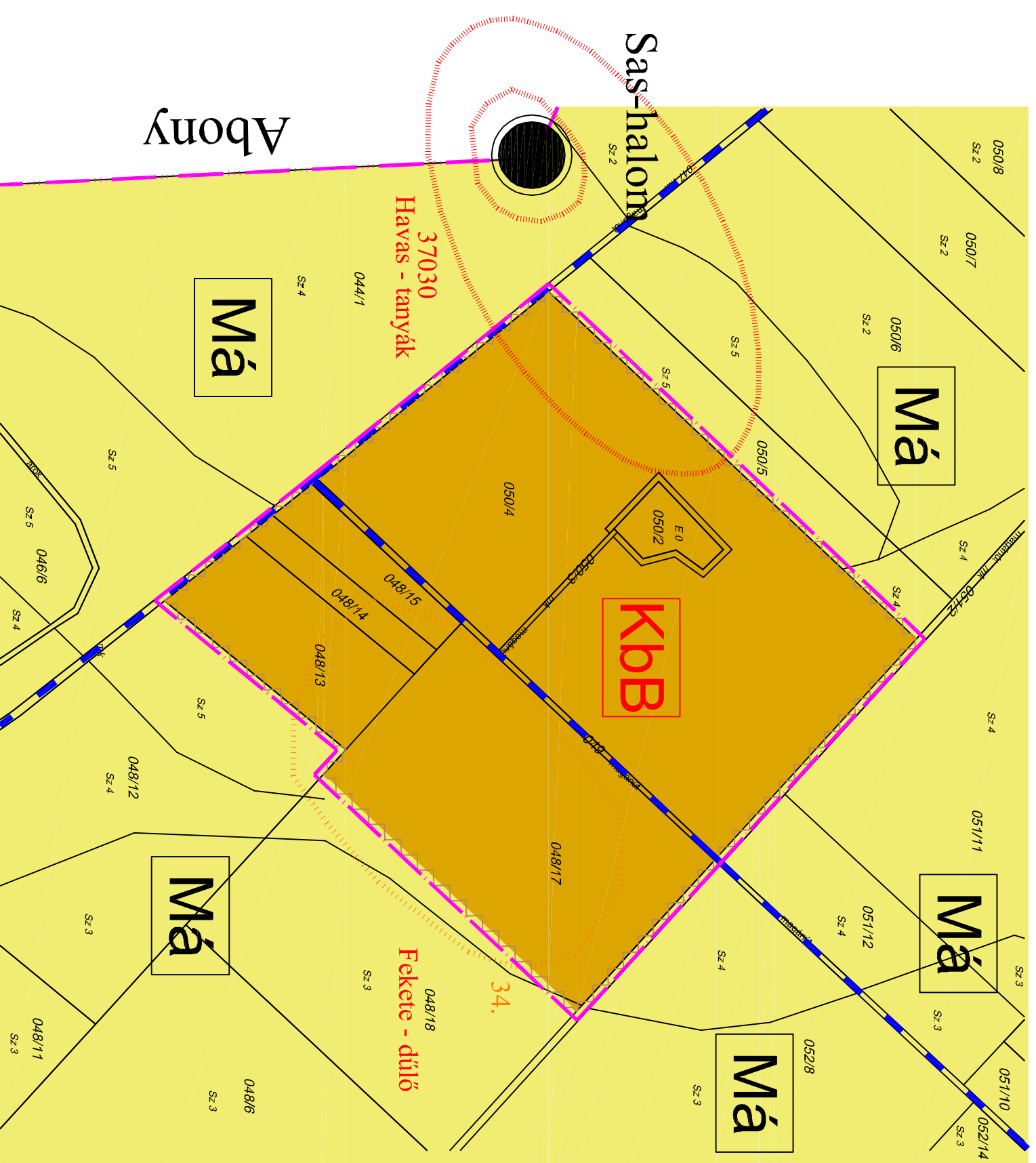
általános mezőgazdasági terület



közigazgatási beépítésre nem szánt nyersanyag - (kőanyag, cölöp) szolgáltató terület

Alapteknéji elemek:

-  földszelvényhatár
-  048/6 helyrajzszám
-  Sz. 3 minőségjel, osztály
-  magánul művelési ág



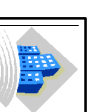

 János József
 polgármester




 Dr. Fekete Nóra
 Jegyző

111 / 2019. (VIII.13.) számú Önkormányzati Képviselő - testületi határozattal módosítva.

1. a. melléklet a 111/2019. (VIII.13.) sz. Képviselő - testületi határozathoz



KISZALÓCS ILLDIKÓ EGYÉNI VÁLLALKOZÓ

5000 SZOLNOK, SZANTÓ NKRT. SZ. 11/5.

TELEPÜLÉSSZERKEZETI TERV MÓDOSÍTÁSA

Rajz megnevezése		
Méretarány	Dátum	Rajzszám
M = 1 : 4000	Szolnok, 2019. Július	TSZ-1 / m1
Vezető településrendező	Településrendező	Számtitkó/gépes feladkozás
TT14-9238 Kiszalócs Illdikó	Kiszalócs Illdikó	